

CEDULAS DE VERIFICACION Y SEGUIMIENTO DE LA OBRA

2021

NOMBRE DEL PROYECTO	FOLIO
CONSTRUCCION DE RED DE AGUA POTABLE EN LA CALLE ALLENDE EN LA COMUNIDAD DE LA RUEDA MUNICIPIO DE TEOCUIATLAN	JAL210301972093
CONSTRUCCION DE RED DE DRENAJE EN LA CALLE ALLENDE EN LA COMUNIDAD DE LA RUEDA MUNICIPIO DE TEOCUIATLAN	JAL210301972016
CONSTRUCCION DE AGUE EN LA CELLE FCO. I MADERO, ENTRE CALLE LOPEZ MATEOS Y RAMON CORONAL, EN LA LOCALIDAD DE LAZARO CARDENAS MIUNICIPIO DE TEOCUIATLAN	JAL210301965624
CONSTRUCCION DE RED DE DRENAJE EN LA CELLE FCO, I MADERO, ENTRE CALLE LOPEZ MATEOS Y RAMON CORONA, EN LA LOCALIDAD DE LAZARO CARDENAS MUNICIPIO DE TEOCUIATLAN DE CORONA	JAL210301965794
CONSTRUCCION DE LA LINEA DE CONDUCCION Y LINEA DE DISTRIBUCION DEL TANQUE DE LA LOCALIDAD DE CHAMACUERO A LA LOCALIDAD DE LA HIGUERA EN TEOCUIATLAN	JAL210301967437
PERFORACION DE POZO PROFUNDO EN LA LOCALIDAD DE HUEJOTITLAN EN EL MUNICIPIO DE TEOCUIATLAN DE CORONA	JAL210301967941
REHABILITACION DE LA PLAZA PRINCIPAL EN LA LOCALIDAD DE CITALA EN TEOCUIATLAN	JAL210301972331
REHABILITACION DE LA AL ALFOMBRA EN CANCHA DE FUTBOL 7 EN LA CABECERA MUNICIPAL DE TEOCUIATLAN DE CORONA	JAL210301965976
EQUIPAMIENTO DE POZO PROFUNDO FOTOVOLTAICO CON PANELES SOLARES, EN LA LOCALIDAD DE HUEJOTITLAN DE TEOCUIATLAN EN TEOCUIATLAN	JAL210402022177
PAVIMENTACION CON EMPEDRADO AHOGADO EN CONCRETO EN CALLE ALLENDE EN LA COMUNIDAD DE LA RUEDA MUNICIPIO DE TEOCUIATLAN DE CORONA	JAL210301972200
PAVIMENTACION DE EMPEDRADO TRADICIONAL Y HUELLA DE CONCRETO EN CALLE FCO. I MADERO, ENTRE CALLE LOPEZ MATEOS Y RAMON CORONA, EN LA LOCALIDAD DE LAZARO CARDENAS MUNICIPIO DE TEOCUIATLAN DE CORONA	JAL210301965887
EQUIPAMIENTO EN POZO PROFUNDO FOTOLTAICO CON PANELES SOLARES EN LA LOCALIDAD DE HUEJOTITLAN EN TEOCUIATLAN.	JAL210402022177

BIENESTAR <small>SECRETARÍA DE BIENESTAR</small>	CÉDULA DE VERIFICACIÓN Y SEGUIMIENTO DE OBRA		Pág. 1/2
	NOMBRE DEL PROYECTO Construcción de red de agua potable en la calle Allende en la comunidad de La Rueda Municipio de Teocuitlán de Corona.		

ESTADO (2 dígitos)	14	FECHA DE VERIFICACIÓN	DÍA	MES	AÑO
MUNICIPIO (3 dígitos)	92		9	1	2022
NOMBRE DE LA LOCALIDAD	La Rueda	DIRECTA	FONDO		
CLAVE DE LA LOCALIDAD (9 dígitos)	19		COMPLEMENTARIA	X	FISMDF
NO. AGEB (3 dígitos)					X

CONTRIBUCIÓN A LA POBREZA (CARENCIA) SERVICIOS BÁSICOS DE LA VIVIENDA CALIDAD Y ESPACIOS EN LA VIVIENDA ACCESO A SERVICIOS DE SALUD REZAGO EDUCATIVO CARENCIA ALIMENTARIA NO APLICA	X	FASE DE LA OBRA (VERIFICACIÓN) INICIO EN PROCESO TERMINADA			FECHA 30 de septiembre de 2021

SISTEMA MIDS FOLIO 117652	SISTEMA SFU FOLIO JAL210901972093
--	--

NO. DE ACCIONES	
UNIDAD	CANTIDAD
Otros	1

TIPO DE OBRA (RUBRO)				
DRENAJE RED AGUA POTABLE CÁRCAMO PLANTA TRATAMIENTO POZO ALCANTARILLADO LÍNEA CONDUCCIÓN	VIVIENDA AGUA Y SANEAMIENTO	CAMINO / CARRETERA COMEDOR COMUNITARIO ALUMBRADO PÚBLICO CALLE GUARNICIÓN Y BANQUETA PAVIMENTACIÓN SEÑALÉTICA	URBANIZACIÓN HOSPITAL, CENTRO DE SALUD, UNIDAD MÉDICA, DISPENSARIO AULA, COMEDOR, SANITARIO	SALUD EDUCACIÓN OTROS

COSTO DEL PROYECTO					
APORTACIÓN FISMDF O FISE \$ 202,119.70	OTRA FUENTE FEDERAL \$	FUENTE ESTATAL \$	FUENTE MUNICIPAL \$	OTROS \$	COSTO TOTAL \$ 202,119.70



BIENESTAR <small>SECRETARÍA DE BIENESTAR</small>	CÉDULA DE VERIFICACIÓN Y SEGUIMIENTO DE OBRA		Pág. 2/2
	<input checked="" type="checkbox"/> SI <input type="checkbox"/> NO <input checked="" type="checkbox"/> REGULAR	<input type="checkbox"/> NO <input checked="" type="checkbox"/> NO <input checked="" type="checkbox"/> IRREGULAR	¿EXISTE COMITÉ COMUNITARIO QUE AVALE LA OBRA? ¿EXISTEN INCONFORMIDADES DE LOS HABITANTES POR LA OBRA? A SU PARECER, ¿REQUIERE LA OBRA DE ALGÚN ESTUDIO DE ¿EN QUÉ TIPO DE ASENTAMIENTO ESTÁ UBICADA LA OBRA?


MAPA DE UBICACIÓN GEOGRÁFICA DE LA OBRA

<https://pro.pl/maps/@8.91047w,101.74939w>



REFERENCIAS (Ubicar colonia, poblado, rancharía, calle, parcelas, lugares de referencia, etc.)

Calle Allende en la Localidad de La Rueda.

REPORTE DE INCIDENCIAS	ENLACE FAIS ARQ. MANUEL BUENOSTRO MARTINEZ
	FIRMA: 

BIENESTAR <small>SECRETARÍA DE BIENESTAR</small>	CÉDULA DE VERIFICACIÓN Y SEGUIMIENTO DE OBRA			Pág. 1/2
	NOMBRE DEL PROYECTO Construcción de red de drenaje en la calle Allende en la comunidad de La Rueda Municipio de Teocuitatán de Corona.			

ESTADO (2 dígitos)	14	FECHA DE VERIFICACIÓN	DÍA	MES	AÑO
MUNICIPIO (3 dígitos)	92		9	1	2022
NOMBRE DE LA LOCALIDAD	La Rueda	PONDO			
CLAVE DE LA LOCALIDAD (9 dígitos)	19	DIRECTA	TIPO DE OBRA		
NO. AGEB (13 dígitos)		COMPLEMENTARIA	X	FISMDF	FISE
CONTRIBUCIÓN A LA POBREZA (CARENCIA)		FASE DE LA OBRA (VERIFICACIÓN)		SISTEMA MIDS	
SERVICIOS BÁSICOS DE LA VIVIENDA	X	INICIO		FOLIO	
CALIDAD Y ESPACIOS EN LA VIVIENDA		EN PROCESO		FOLIO	
ACCESO A SERVICIOS DE SALUD		TERMINADA	X	30 de septiembre de 2021	FECHA
REZAGO EDUCATIVO		ZONA (FOCALIZACIÓN)		NO. DE ACCIONES	
CARENCIA ALIMENTARIA		ZONA DE ATENCIÓN PRIORITARIA (ZAP)		UNIDAD	
NO APLICA		LOCALIDAD 2 GRADOS DE REZAGO SOCIAL MÁS ALTO		CANTIDAD	
		ACREDITACIÓN DE POBREZA EXTREMA (APE)		Otros	
				1	

TIPO DE OBRA (RUBRO)									
TECHO	VIVIENDA	DRENAJE	AGUA Y SANEAMIENTO	CAMINO / CARRETERA	URBANIZACIÓN	HOSPITAL, CENTRO DE SALUD, UNIDAD MÉDICA, DISPENSARIO	SALUD		
MURO		RED AGUA POTABLE		COMEDOR COMUNITARIO					
PISO		CÁRCAMO		ALUMBRADO PÚBLICO					
SANITARIO		PLANTA TRATAMIENTO		CALLE					
CUARTO		POZO		GUARNICIÓN Y BANQUETA					
CISTERNA		ALCANTARILLADO		PAVIMENTACIÓN					
ELECTRIFICACIÓN		LÍNEA CONDUCCIÓN		SEÑALÉTICA					
COSTO DEL PROYECTO									
APORTACIÓN FISMDF O FISE		OTRA FUENTE FEDERAL		FUENTE ESTATAL		FUENTE MUNICIPAL		OTROS	COSTO TOTAL
\$ 410,692.11	\$ -	\$ -	\$ -	\$ -	\$ 410,692.11				



BIENESTAR <small>SECRETARÍA DE BIENESTAR</small>	CÉDULA DE VERIFICACIÓN Y SEGUIMIENTO DE OBRA			Pág. 2/2
	<input checked="" type="checkbox"/> SÍ <input type="checkbox"/> NO <input type="checkbox"/> SÍ <input type="checkbox"/> NO <input checked="" type="checkbox"/> REGULAR	<input type="checkbox"/> NO <input checked="" type="checkbox"/> SÍ <input type="checkbox"/> NO <input checked="" type="checkbox"/> IRREGULAR	¿EXISTE COMITÉ COMUNITARIO QUE AVALE LA OBRA? ¿EXISTEN INCONFORMIDADES DE LOS HABITANTES POR LA OBRA? A SU PARECER, ¿REQUIERE LA OBRA DE ALGÚN ESTUDIO DE ¿EN QUÉ TIPO DE ASENTAMIENTO ESTÁ UBICADA LA OBRA?	

MAPA DE UBICACIÓN GEOGRÁFICA DE LA OBRA

<https://goo.gl/maps/8c0NU8TwrRtvD95w9>



REFERENCIAS (Ubicar colonia, poblado, rancharía, calle, parcelas, lugares de referencia, etc.)

Calle Allende en la Localidad de La Rueda.

REPORTE DE INCIDENCIAS	ENLACE FAIS ARQ. MANUEL BUENOSTRO MARTINEZ FIRMA:

ESTADO (2 dígitos)	14
MUNICIPIO (3 dígitos)	02
NOMBRE DE LA LOCALIDAD	Lázaro Cárdenas
CLAVE DE LA LOCALIDAD (9 dígitos)	17
NO. AGEB (13 dígitos)	


FECHA DE VERIFICACIÓN			
DÍA	MES	AÑO	
0	1	2022	
DIRECTA		FONDO	
COMPLEMENTARIA	<input checked="" type="checkbox"/>	FISMDF	<input checked="" type="checkbox"/>
		FIFE	

CONTRIBUCIÓN A LA POBREZA (CARENCIA)	
SERVICIOS BÁSICOS DE LA VIVIENDA	<input checked="" type="checkbox"/>
CALIDAD Y ESPACIOS EN LA VIVIENDA	
ACCESO A SERVICIOS DE SALUD	
REZAGO EDUCATIVO	
CARENCIA ALIMENTARIA	
NO APLICA	

FASE DE LA OBRA (VERIFICACIÓN)	INICIO		FECHA
	EN PROCESO		
	TERMINADA	<input checked="" type="checkbox"/>	20 de septiembre de 2021
ZONA (FOCALIZACIÓN)	ZONA DE ATENCIÓN PRIORITARIA (ZAP)	<input checked="" type="checkbox"/>	
	LOCALIDAD 2 GRADOS DE REZAGO SOCIAL MAS ALTO		
	ACREDITACION DE POBREZA EXTREMA (APE)		

SISTEMA MHS	SISTEMA SFU
FOLIO	FOLIO
JAL210301965624	
NO. DE ACCIONES	
UNIDAD	CANTIDAD
Otros	1

TIPO DE OBRA (RUBRO)															
TECHO	MURO	PISO	SANITARIO	CUARTO	CISTERNA	ELECTRIFICACION	VIVIENDA								
								DRENAJE	AGUA Y SANEAMIENTO	CAMINO / CARRETERA	URBANIZACIÓN	HOSPITAL, CENTRO DE SALUD, UNIDAD MEDICA, DISPENSARIO	SALUD		
								RED AGUA POTABLE		COMEDOR COMUNITARIO		AULA, COMEDOR, SANITARIO		EDUCACIÓN	
								CÁRCAMO		ALUMBRADO PÚBLICO					OTROS
								PLANTA TRATAMIENTO		CALLE					
								POZO		GUARNICIÓN Y BANQUETA					
								ALCANTARILLADO		PAVIMENTACION					
LÍNEA CONDUCCION	SEÑALÉTICA														
COSTO DEL PROYECTO															
APORTACIÓN FISMDF O FISE		OTRA FUENTE FEDERAL	FUENTE ESTATAL	FUENTE MUNICIPAL	OTROS	COSTO TOTAL									
\$ 199,928.26		\$	\$	\$	\$	\$ 199,928.26									



BIENESTAR SECRETARÍA DE BIENESTAR
CÉDULA DE VERIFICACIÓN Y SEGUIMIENTO DE OBRA Pág. 2/2

<input checked="" type="checkbox"/> SI	<input type="checkbox"/> NO	¿EXISTE COMITÉ COMUNITARIO QUE AVALE LA OBRA?
<input checked="" type="checkbox"/> SI	<input type="checkbox"/> NO	¿EXISTEN INCONFORMIDADES DE LOS HABITANTES POR LA OBRA?
<input checked="" type="checkbox"/> SI	<input type="checkbox"/> NO	¿A SU PARECER, ¿REQUIERE LA OBRA DE ALGUN ESTUDIO DE
<input checked="" type="checkbox"/> REGULAR	<input type="checkbox"/> IRRREGULAR	¿EN QUE TIPO DE ASENTAMIENTO ESTA UBICADA LA OBRA?

MAPA DE UBICACIÓN GEOGRÁFICA DE LA OBRA
<https://goo.gl/maps/8sQNUstWrIvD95w8>

MAPA DE UBICACIÓN ESPECÍFICA

GOOGLE MAP LINK


<https://goo.gl/maps/8sQNUstWrIvD95w8>

REFERENCIAS (ubicar colonia, poblado, ranchería, calle, parcelas, lugares de referencia, etc.)

Calle Fco. I Madero, entre Calle López Mateos y Ramón Corona, en la localidad de Lázaro Cárdenas Municipio de Teocuitlan de Corona.

REPORTE DE INCIENCIAS


ENLACE FALS	
ARG. MANUEL BUENROSTRO MARTINEZ	
FIRMA:	


	CÉDULA DE VERIFICACIÓN Y SEGUIMIENTO DE OBRA			Pág. 1/2
	NOMBRE DEL PROYECTO Ucción de red de drenaje en la Calle Fco. I Madero, entre Calle López Mateos y Ramón Corona, en la localidad de Lázaro Cardenas Municipio de Teocuitatlan de Corona.			

ESTADO (2 dígitos)	14	FECHA DE VERIFICACIÓN	DÍA	MES	AÑO
MUNICIPIO (3 dígitos)	92		9	1	2022
NOMBRE DE LA LOCALIDAD	Lázaro Cardenas	DIRECTA	FONDO		
CLAVE DE LA LOCALIDAD (9 dígitos)	12	COMPLEMENTARIA	X	FISMDF	FISE
NO. AGEB (13 dígitos)					X

CONTRIBUCIÓN A LA POBREZA (CARENCIA)		FASE DE LA OBRA (VERIFICACIÓN)	INICIO		FECHA	SISTEMA MIDS	SISTEMA SFU
SERVICIOS BÁSICOS DE LA VIVIENDA	X		EN PROCESO			FOLIO	FOLIO
CALIDAD Y ESPACIOS EN LA VIVIENDA		TERMINADA	X	30 de septiembre de 2021		83553	JAL210301965794
ACCESO A SERVICIOS DE SALUD		ZONA (FOCALIZACIÓN)		ZONA DE ATENCIÓN PRIORITARIA (ZAP)	X	NO. DE ACCIONES	
REZAGO EDUCATIVO				LOCALIDAD 2 GRADOS DE REZAGO SOCIAL MAS ALTO		UNIDAD	CANTIDAD
CARENCIA ALIMENTARIA				ACREDITACIÓN DE POBREZA EXTREMA (APE)		Otros	1
NO APLICA							

TIPO DE OBRA (RUBRO)		COSTO DEL PROYECTO	
TECHO		APORTACIÓN FISMDF O FISE	333,986.77
MURO		OTRA FUENTE FEDERAL	
PISO		FUENTE ESTATAL	
SANITARIO		FUENTE MUNICIPAL	
CUARTO		OTROS	
CISTERNA		COSTO TOTAL	333,986.77
ELECTRIFICACIÓN			




	CÉDULA DE VERIFICACIÓN Y SEGUIMIENTO DE OBRA		Pág. 2/2
	<input checked="" type="checkbox"/> SI <input type="checkbox"/> NO <input type="checkbox"/> REGULAR	<input type="checkbox"/> NO <input type="checkbox"/> SI <input type="checkbox"/> IRREGULAR	¿EXISTE COMITÉ COMUNITARIO QUE AVALA LA OBRA? ¿EXISTEN INCONFORMIDADES DE LOS HABITANTES POR LA OBRA? A SU PARECER, ¿REQUIERE LA OBRA DE ALGÚN ESTUDIO DE ¿EN QUE TIPO DE ASENTAMIENTO ESTÁ UBICADA LA OBRA?

MAPA DE UBICACIÓN GEOGRÁFICA DE LA OBRA
<https://goo.gl/maps/8QNUuTwRivD95w8>



REFERENCIAS (Ubicar colonia, poblado, rancharía, calle, paralelas, lugares de referencia, etc.)

Calle Fco. I Madero, entre Calle López Mateos y Ramón Corona, en la localidad de Lázaro Cardenas Municipio de Teocuitatlan de Corona.

REPORTE DE INCIDENCIAS	ENLACE FAIS ARQ. MANUEL BUENROSTRO MARTINEZ FIRMA: 
------------------------	---

BIENESTAR <small>SECRETARÍA DE BIENESTAR</small>	CÉDULA DE VERIFICACIÓN Y SEGUIMIENTO DE OBRA		Pág. 1/2
	NOMBRE DEL PROYECTO Construcción de la línea de conducción y línea de distribución del tanque de la localidad de Chamacuero a la localidad de la Higuera en Teocuitatlán de Corona, Jalisco.		

ESTADO (2 dígitos)	14	FECHA DE VERIFICACIÓN	DÍA	MES	AÑO
MUNICIPIO (3 dígitos)	82		9	1	2022
NOMBRE DE LA LOCALIDAD	Chamacuero	TIPO DE OBRA	FONDO		
CLAVE DE LA LOCALIDAD (9 dígitos)	6		DIRECTA	FISMDF	
NO. AGEB (13 dígitos)		COMPLEMENTARIA	<input checked="" type="checkbox"/>	FISE	<input checked="" type="checkbox"/>

CONTRIBUCIÓN A LA POBREZA (CARENCIA) SERVICIOS BÁSICOS DE LA VIVIENDA <input checked="" type="checkbox"/> CALIDAD Y ESPACIOS EN LA VIVIENDA <input type="checkbox"/> ACCESO A SERVICIOS DE SALUD <input type="checkbox"/> REZAGO EDUCATIVO <input type="checkbox"/> CARENCIA ALIMENTARIA <input type="checkbox"/> NO APLICA <input type="checkbox"/>		FASE DE LA OBRA (VERIFICACIÓN) INICIO <input type="checkbox"/> EN PROCESO <input type="checkbox"/> TERMINADA <input checked="" type="checkbox"/>	INICIO <input type="checkbox"/> EN PROCESO <input type="checkbox"/> TERMINADA <input checked="" type="checkbox"/>	30 de septiembre de 2021	FECHA <input type="checkbox"/>	SISTEMA MIDS FOLIO <input type="checkbox"/>	SISTEMA SFU FOLIO <input type="checkbox"/>
ZONA (FOCALIZACIÓN) ZONA DE ATENCIÓN PRIORITARIA (ZAP) <input checked="" type="checkbox"/> LOCALIDAD 2 GRADOS DE REZAGO SOCIAL MÁS ALTO <input type="checkbox"/> ACREDITACIÓN DE POBREZA EXTREMA (APE) <input type="checkbox"/>		NO. DE ACCIONES UNIDAD <input type="checkbox"/> CANTIDAD <input type="checkbox"/> Otras <input type="checkbox"/> 1					

TIPO DE OBRA (RUBRO)

TECHO	VIVIENDA	DRENAJE	AGUA Y SANEAMIENTO	CAMINO / CARRETERA	URBANIZACIÓN	HOSPITAL, CENTRO DE SALUD, UNIDAD MÉDICA, DISPENSARIO	SALUD	
MURO		RED AGUA POTABLE		COMEDOR COMUNITARIO				
PISO		CÁRCAMO		ALUMBRADO PÚBLICO				
SANITARIO		PLANTA TRATAMIENTO		CALLE				
CUARTO		POZO		GUARNICIÓN Y BANQUETA				
CISTERNA		ALCANTARILLADO		PAVIMENTACIÓN				
ELECTRIFICACIÓN		LÍNEA CONDUCCIÓN		SERALETICA				
						AULA, COMEDOR, SANITARIO		EDUCACIÓN
								OTROS

COSTO DEL PROYECTO					
APORTACIÓN FISMDF O FISE	OTRA FUENTE FEDERAL	FUENTE ESTATAL	FUENTE MUNICIPAL	OTROS	COSTO TOTAL
\$ 897,238.66	\$ -	\$ -	\$ -	\$ -	\$ 897,238.66



BIENESTAR <small>SECRETARÍA DE BIENESTAR</small>	CÉDULA DE VERIFICACIÓN Y SEGUIMIENTO DE OBRA		Pág. 2/2
	<input checked="" type="checkbox"/> SÍ <input type="checkbox"/> NO <input checked="" type="checkbox"/> REGULAR	<input type="checkbox"/> NO <input checked="" type="checkbox"/> NO <input checked="" type="checkbox"/> IRREGULAR	¿EXISTE COMITÉ COMUNITARIO QUE AVALE LA OBRA? ¿EXISTEN INCONFORMIDADES DE LOS HABITANTES POR LA OBRA? A SU PARECER, ¿REQUIERE LA OBRA DE ALGÚN ESTUDIO DE ¿EN QUÉ TIPO DE ASENTAMIENTO ESTÁ UBICADA LA OBRA?

MAPA DE UBICACIÓN GEOGRÁFICA DE LA OBRA

<https://goo.gl/maps/8cDNUsTwpBtyD95w9>
MAPA DE UBICACIÓN ESPECÍFICA

GOOGLE MAP LINK
<https://goo.gl/maps/8cDNUsTwpBtyD95w9>

REFERENCIAS (Ubicar colonia, población, rancharía, calle, paralelas, lugares de referencia, etc.)

Chamacuero a la localidad de la Higuera en Teocuitatlán de Corona

REPORTE DE INCIDENCIAS	ENLACE FAIS ARQ. MANUEL BUENOSTRO MARTINEZ
	FIRMA:

BIENESTAR <small>SECRETARÍA DE BIENESTAR</small>	CÉDULA DE VERIFICACIÓN Y SEGUIMIENTO DE OBRA			Pág. 1/2
	NOMBRE DEL PROYECTO			
Perforación de pozo profundo en la Localidad de Huejotitlán en el municipio de Teocuitatlán de corona, Jalisco. 98454				

ESTADO (2 dígitos)	14	FECHA DE VERIFICACIÓN	DÍA	MES	AÑO		
MUNICIPIO (3 dígitos)	92		9	1	2022		
NOMBRE DE LA LOCALIDAD	HUEJOTITLÁN	TIPO DE OBRA	FONDO				
CLAVE DE LA LOCALIDAD (9 dígitos)	11		DIRECTA <input checked="" type="checkbox"/>	FISMDF			
NO. AGEB (13 dígitos)		COMPLEMENTARIA <input type="checkbox"/>	FISE	<input checked="" type="checkbox"/>			
CONTRIBUCIÓN A LA POBREZA (CARENCIA)		FASE DE LA OBRA (VERIFICACIÓN)	FECHA	SISTEMA MIDS			
SERVICIOS BÁSICOS DE LA VIVIENDA	<input checked="" type="checkbox"/>			INICIO	FOLIO	SISTEMA SFU	
CALIDAD Y ESPACIOS EN LA VIVIENDA				EN PROCESO	98454	FOLIO	
ACCESO A SERVICIOS DE SALUD		TERMINADA	30 DE SEPTIEMBRE DE 2021	JAL210301967941			
REZAGO EDUCATIVO		ZONA (FOCALIZACIÓN)		NO. DE ACCIONES			
CARENCIA ALIMENTARIA		ZONA DE ATENCIÓN PRIORITARIA (ZAP)		UNIDAD	CANTIDAD		
NO APLICA		LOCALIDAD 2 GRADOS DE REZAGO SOCIAL MÁS ALTO		Otros	1		
		ACREDITACIÓN DE POBREZA EXTREMA (APE)					

TIPO DE OBRA (RUBRO)															
TECHO	MURO	PISO	SANITARIO	CUARTO	CISTERNA	ELECTRIFICACIÓN	VIVIENDA	DRENAJE		AGUA Y SANEAMIENTO	CAMINO / CARRETERA		URBANIZACIÓN	HOSPITAL, CENTRO DE SALUD, UNIDAD MEDICA, DISPENSARIO	SALUD
								RED AGUA POTABLE	COMEDOR COMUNITARIO						
								CÁRCAMO	ALUMBRADO PÚBLICO						
								PLANTA TRATAMIENTO	CALLE						
								POZO	GUARNICIÓN Y BANQUETA						
								ALCANTARILLADO	PAVIMENTACIÓN						
								LÍNEA CONDUCCIÓN	SEÑALÉTICA						
								OTROS			OTROS				
COSTO DEL PROYECTO															
APORTACIÓN FISMDF O FISE		OTRA FUENTE FEDERAL		FUENTE ESTATAL		FUENTE MUNICIPAL		OTROS		COSTO TOTAL					
\$ 1,259,760.00		\$		\$		\$		\$		\$ 1,259,760.00					



BIENESTAR <small>SECRETARÍA DE BIENESTAR</small>	CÉDULA DE VERIFICACIÓN Y SEGUIMIENTO DE OBRA			Pág. 2/2
	<input checked="" type="checkbox"/> SÍ <input type="checkbox"/> NO <input checked="" type="checkbox"/> REGULAR	<input type="checkbox"/> NO <input checked="" type="checkbox"/> NO <input type="checkbox"/> IRREGULAR	¿EXISTE COMITE COMUNITARIO QUE AVALE LA OBRA? ¿EXISTEN INCONFORMIDADES DE LOS HABITANTES POR LA OBRA? A SU PARECER, ¿REQUIERE LA OBRA DE ALGÚN ESTUDIO DE ¿EN QUÉ TIPO DE ASENTAMIENTO ESTÁ UBICADA LA OBRA?	

MAPA DE UBICACIÓN GEOGRÁFICA DE LA OBRA
<https://goo.gl/maps/8xQNUJatwR1tyD55w4>

MAPA DE UBICACIÓN ESPECÍFICA

GOOGLE MAP LINK

<https://goo.gl/maps/8xQNUJatwR1tyD55w4>

REFERENCIAS (Ubicar colonia, poblado, rancharía, colta, paralelas, lugares de referencia, etc.)

LOCALIDAD DE HUEJOTITLÁN, MUNICIPIO DE TEOCUIATLÁN

REPORTE DE INCIDENCIAS	ENLACE FAIS
	ARQ. MANUEL BUENOSTRO MARTINEZ
	FIRMA:

BIENESTAR <small>SECRETARÍA DE HABITACIÓN</small>	CÉDULA DE VERIFICACIÓN Y SEGUIMIENTO DE OBRA			Pág. 1/2
	NOMBRE DEL PROYECTO Rehabilitación de la Plaza principal en la Localidad de Citala en Teocuitatlán de Corona.-118513			

ESTADO (2 dígitos)	14	FECHA DE VERIFICACIÓN	DÍA	MES	AÑO
MUNICIPIO (3 dígitos)	92		9	1	2022
NOMBRE DE LA LOCALIDAD	CITALA	DIRECTA		FONDO	
CLAVE DE LA LOCALIDAD (9 dígitos)	4	COMPLEMENTARIA	<input checked="" type="checkbox"/>	FISMDF	
NO. AGEB (13 dígitos)				FISE	<input checked="" type="checkbox"/>

CONTRIBUCIÓN A LA POBREZA (CARENCIA) SERVICIOS BÁSICOS DE LA VIVIENDA CALIDAD Y ESPACIOS EN LA VIVIENDA ACCESO A SERVICIOS DE SALUD REZAGO EDUCATIVO CARENCIA ALIMENTARIA NO APLICA <input checked="" type="checkbox"/>		FASE DE LA OBRA (VERIFICACIÓN) INICIO EN PROCESO TERMINADA <input checked="" type="checkbox"/>	30 DE SEPTIEMBRE 2021 FECHA	SISTEMA MIDS FOLIO 118513	SISTEMA SFU FOLIO JAL210801972391
ZONA (FOCALIZACIÓN) ZONA DE ATENCIÓN PRIORITARIA (ZAP) <input checked="" type="checkbox"/> LOCALIDAD 2 GRADOS DE REZAGO SOCIAL MÁS ALTO ACREDITACIÓN DE POBREZA EXTREMA (APE)		NO. DE ACCIONES UNIDAD CANTIDAD Otros 1			

TIPO DE OBRA (RUBRO)										
TECHO	VIVIENDA	DRENAJE	AGUA Y SANEAMIENTO	CAMINO / CARRETERA	URBANIZACIÓN	HOSPITAL, CENTRO DE SALUD, UNIDAD MÉDICA, DISPENSARIO	SALUD			
MURO		RED AGUA POTABLE		COMEDOR COMUNITARIO		AULA, COMEDOR, SANITARIO		EDUCACIÓN		
PISO		CÁRCAMO		ALUMBRADO PÚBLICO						
SANITARIO		PLANTA TRATAMIENTO		CALLE						
CUARTO		POZO		GUARNICIÓN Y BANQUETA						
CISTERNA		ALCANTARILLADO		PAVIMENTACIÓN						
ELECTRIFICACIÓN		LÍNEA CONDUCCIÓN		SERALETICA						
										OTROS
COSTO DEL PROYECTO										
APORTACIÓN FISMDF O FISE	OTRA FUENTE FEDERAL	FUENTE ESTATAL	FUENTE MUNICIPAL	OTROS	COSTO TOTAL					
\$ 3,446,827.69	\$ -	\$ -	\$ -	\$ -	\$ 3,446,827.69					




BIENESTAR <small>SECRETARÍA DE HABITACIÓN</small>	CÉDULA DE VERIFICACIÓN Y SEGUIMIENTO DE OBRA			Pág. 2/2
	<input checked="" type="checkbox"/> SI <input type="checkbox"/> SI <input type="checkbox"/> SI <input checked="" type="checkbox"/> REGULAR	<input type="checkbox"/> NO <input checked="" type="checkbox"/> NO <input type="checkbox"/> NO <input checked="" type="checkbox"/> IRREGULAR	¿EXISTE COMITÉ COMUNITARIO QUE AVALE LA OBRA? ¿EXISTEN INCONFORMIDADES DE LOS HABITANTES POR LA OBRA? A SU PARECER, ¿REQUIERE LA OBRA DE ALGÚN ESTUDIO DE ¿EN QUÉ TIPO DE ASENTAMIENTO ESTÁ UBICADA LA OBRA?	

MAPA DE UBICACIÓN GEOGRÁFICA DE LA OBRA
<https://goo.gl/maps/8xONUaTw8lyD95w9>



REFERENCIAS (Ubicar colonia, poblado, rancharía, calle, parcelas, lugares de referencia, etc.)
 PLAZA PRINCIPAL DE LA LOCALIDAD DE CITALA

REPORTE DE INCIDENCIAS	ENLACE FALS
	ARQ. MANUEL BUENROSTRO MARTINEZ
	FIRMA: 

NOMBRE DEL PROYECTO

REHABILITACION DE LA ALFAMBRA EN CANCHA DE FUTBOL 7 EN LA CABECERA MUNICIPAL DE TECOCUITATLAN DE CORONA. -84994

ESTADO (2 dígitos)	24
MUNICIPIO (3 dígitos)	92
NOMBRE DE LA LOCALIDAD	TEOCUITATLAN DE CORONA
CLAVE DE LA LOCALIDAD (5 dígitos)	1
NO. AGEB (13 dígitos)	

FECHA DE VERIFICACIÓN	DÍA	MES	AÑO
	9	1	2022
TIPO DE OBR	DIRECTA	FONDO	
	COMPLEMENTARIA <input checked="" type="checkbox"/>	FISMDF	FISE
			<input checked="" type="checkbox"/>

CONTRIBUCIÓN A LA POBREZA (CARENCIA)	
SERVICIOS BÁSICOS DE LA VIVIENDA	
CALIDAD Y ESPACIOS EN LA VIVIENDA	
ACCESO A SERVICIOS DE SALUD	
REZAGO EDUCATIVO	
CARENCIA ALIMENTARIA	
NO APLICA	<input checked="" type="checkbox"/>

FASE DE LA OBRA (VERIFICACIÓN)	INICIO	FECHA
	EN PROCESO	
	TERMINADA <input checked="" type="checkbox"/>	30 DE SEPTIEMBRE 2021

SISTEMA MID	SISTEMA SFU
FOLIO	FOLIO
84994	JAL210901965976

ZONA (FOCALIZACIÓN)	ZONA DE ATENCIÓN PRIORITARIA (ZAP)	<input checked="" type="checkbox"/>
	LOCALIDAD 2 GRADOS DE REZAGO SOCIAL MÁS ALTO	
	ACREDITACIÓN DE POBREZA EXTREMA (APE)	

NO. DE ACCIONES	
UNIDAD	CANTIDAD
Otros	1


TIPO DE OBRA (RUBRO)

TECHO	VIVIENDA	DRENAJE	AGUA Y SANEAMIENTO	CAMINO / CARRETERA	URBANIZACIÓN	HOSPITAL	SALUD	
MURO		RED AGUA POTABLE		COMEDOR COMUNITARIO		CENTRO DE SALUD, UNIDAD MEDICA,		
PISO		CÁRCAMO		ALUMBRADO PÚBLICO		AULA,		EDUCACIÓN
SANITARIO		PLANTA TRATAMIENTO		CALLE		COMEDOR,		
CUARTO		POZO		GUARNICIÓN Y BANQUETA				
ELECTRIFICACIÓN		ALCANTARILLADO		PAVIMENTACIÓN				
		LÍNEA CONDUCCIÓN		SEÑALÉTICA				OTROS

COSTO DEL PROYECTO

APORTACIÓN FISMDF O FISE	OTRA FUENTE FEDERAL	FUENTE ESTATAL	FUENTE MUNICIPAL	OTROS	COSTO TOTAL
\$ 525,461.61	\$	\$	\$	\$	\$ 525,461.61

FOTOGRAFÍAS DE LA OBRA



<input checked="" type="checkbox"/>	SI
<input type="checkbox"/>	NO
<input type="checkbox"/>	REGULAR
<input checked="" type="checkbox"/>	IRREGULAR

<input type="checkbox"/>	NO
<input checked="" type="checkbox"/>	NO
<input checked="" type="checkbox"/>	NO
<input type="checkbox"/>	IRREGULAR

¿EXISTE COMITÉ COMUNITARIO QUE AVALE LA OBRA?
 ¿EXISTEN INCONFORMIDADES DE LOS HABITANTES POR LA
 A SU PARECER, ¿REQUIERE LA OBRA DE ALGÚN ESTUDIO DE
 ¿EN QUÉ TIPO DE ASENTAMIENTO ESTÁ UBICADA LA OBRA?

MAPA DE UBICACIÓN GEOGRÁFICA DE LA OBRA

<https://goo.gl/maps/8zQNu5Tw8ltvD95w9>

MAPA DE UBICACIÓN ESPECÍFICA



GOOGLE MAP LINK

<https://goo.gl/maps/8zQNu5Tw8ltvD95w9>

REFERENCIAS (Ubicar colonia, poblado, rancharío, calle, paralelas, lugares de referencia, etc.)

REHABILITACION DE LA ALFAMBRA EN CANCHA DE FUTBOL 7 EN LA CABECERA MUNICIPAL DE TECOCUITATLAN DE CORONA

REPORTE DE INCIDENCIAS

ENLACE FIAS

ARQ. MANUEL BUENOSTRO MARTINEZ

FIRMA: ARQ. MANUEL BUENOSTRO MARTINEZ

BIENESTAR <small>SECRETARÍA DE BIENESTAR</small>	CÉDULA DE VERIFICACIÓN Y SEGUIMIENTO DE OBRA			Pág. 1/2
	NOMBRE DEL PROYECTO EQUIPAMIENTO DE POZO PROFUNDO FOTOVOLTAICO CON PANELES SOLARES, EN LA LOCALIDAD DE HUEJOTITLAN EN TECOCUTATLAN DE CORONA, JALISCO- 235070			

ESTADO (2 dígitos)	14	FECHA DE VERIFICACIÓN		
MUNICIPIO (3 dígitos)	92	DÍA	MES	AÑO
NOMBRE DE LA LOCALIDAD	HUEJOTITLAN	9	1	2022
CLAVE DE LA LOCALIDAD (9 dígitos)	11	FONDO		
NO. AGEB (13 dígitos)		DIRECTA	TIPO DE OBRA	
		COMPLEMENTARIA	FISMDF	
			FISE	
			X	


CONTRIBUCIÓN A LA POBREZA (CARENCIA) SERVICIOS BÁSICOS DE LA VIVIENDA CALIDAD Y ESPACIOS EN LA VIVIENDA ACCESO A SERVICIOS DE SALUD REZAGO EDUCATIVO CARENCIA ALIMENTARIA NO APLICA		X 	FASE DE LA OBRA (VERIFICACIÓN) INICIO EN PROCESO TERMINADA	X 30 de septiembre 2021	FECHA	SISTEMA MIDS FOLIO 235070	SISTEMA SFU FOLIO JAL210402022177	NÓ. DE ACCIONES UNIDAD CANTIDAD Otros 1
--	--	---------------------------	--	--------------------------------	-------	--	--	--

TIPO DE OBRA (RUBRO)									
-----------------------------	--	--	--	--	--	--	--	--	--

TECHO	VIVIENDA	DRENAJE	AGUA Y SANEAMIENTO	CAMINO / CARRETERA	URBANIZACIÓN	HOSPITAL, CENTRO DE SALUD, UNIDAD MÉDICA, DISPENSARIO	SALUD		
MURO		RED AGUA POTABLE		COMEDOR COMUNITARIO		ALUMBRADO PÚBLICO		ALULA, COMEDOR,	EDUCACIÓN
PISO		CÁRCAMO		GUARNICIÓN Y BANQUETA		PAVIMENTACIÓN		SEÑALÉTICA	OTROS
SANITARIO		PLANTA TRATAMIENTO							
CUARTO		POZO							
CISTERNA		ALCANTARILLADO							
ELECTRIFICACIÓN		LÍNEA CONDUCCIÓN							


COSTO DEL PROYECTO					
---------------------------	--	--	--	--	--

APORTACIÓN FISMDF O FISE	OTRA FUENTE FEDERAL	FUENTE ESTATAL	FUENTE MUNICIPAL	OTROS	COSTO TOTAL
\$ 75,800.00	\$	\$	\$	\$	\$ 75,800.00



BIENESTAR <small>SECRETARÍA DE BIENESTAR</small>	CÉDULA DE VERIFICACIÓN Y SEGUIMIENTO DE OBRA			Pág. 2/2
	<input checked="" type="checkbox"/> SÍ <input type="checkbox"/> NO <input checked="" type="checkbox"/> REGULAR	<input type="checkbox"/> SÍ <input type="checkbox"/> NO <input type="checkbox"/> IRREGULAR	<input type="checkbox"/> SÍ <input type="checkbox"/> NO <input type="checkbox"/> IRREGULAR	¿EXISTE COMITÉ COMUNITARIO QUE AVALE LA OBRA? ¿EXISTEN INCONFORMIDADES DE LOS HABITANTES POR LA OBRA? A SU PARECER, ¿REQUIERE LA OBRA DE ALGÚN ESTUDIO DE IMPACTO AL MEDIO? ¿EN QUE TIPO DE ASENTAMIENTO ESTÁ UBICADA LA OBRA?

MAPA DE UBICACIÓN GEOGRÁFICA DE LA OBRA
<https://goo.gl/maps/8cGNJgTwRltvD95w9>



REFERENCIAS (Ubicar colonia, poblado, rancharía, calle, parcelas, lugares de referencia, etc.)

EQUIPAMIENTO DE POZO PROFUNDO FOTOVOLTAICO CON PANELES SOLARES, EN LA LOCALIDAD DE HUEJOTITLAN EN TECOCUTATLAN DE CORONA, JALISCO

REPORTE DE INCIDENCIAS	ENLACE FAIS
	ARQ. MANUEL BUENROSTRO MARTINEZ
	FIRMA: ARQ. MANUEL BUENROSTRO MARTINEZ

ESTADO (2 dígitos)	14
MUNICIPIO (3 dígitos)	92
NOMBRE DE LA LOCALIDAD	LA RUEDA
CLAVE DE LA LOCALIDAD (9 dígitos)	19
NO. AGEB (13 dígitos)	

FECHA DE VERIFICACIÓN		DÍA	MES	AÑO
		9	1	2022
DIRECTA		TIPO DE OBRA		FONDO
COMPLEMENTARIA	x	FISMDF		
		FISE		x

CONTRIBUCIÓN A LA POBREZA (CARENCIA)	
SERVICIOS BÁSICOS DE LA VIVIENDA	X
CALIDAD Y ESPACIOS EN LA VIVIENDA	
ACCESO A SERVICIOS DE SALUD	
REZAGO EDUCATIVO	
CARENCIA ALIMENTARIA	
NO APLICA	

FASE DE LA OBRA (VERIFICACIÓN)		FECHA	
INICIO			
EN PROCESO			
TERMINADA	x	30 DE SEPTIEMBRE 2021	
ZONA (FOCALIZACIÓN)			
ZONA DE ATENCIÓN PRIORITARIA (ZAP)			x
LOCALIDAD 2 GRADOS DE REZAGO SOCIAL MAS ALTO			
ACREDITACIÓN DE POBREZA EXTREMA (APE)			

SISTEMA MIDS		SISTEMA SFU	
FOLIO	118103	FOLIO	JAL21030197200
NO. DE ACCIONES			
UNIDAD	Otros	CANTIDAD	1

TIPO DE OBRA (RUBRO)									
TECHO	VIVIENDA	DRENAJE	AGUA Y SANEAMIENTO	CAMINO / CARRETERA	URBANIZACIÓN	HOSPITAL, CENTRO DE SALUD, UNIDAD MÉDICA, DISPENSARIO	SALUD		
MURO		RED AGUA POTABLE		COMEDOR COMUNITARIO		ALUMBRADO PÚBLICO			
PISO		CÁRCAMO		CALLE		GUARNICION Y BANQUETA			
SANITARIO		PLANTATRAMIENTO		PAVIMENTACIÓN		SENALETICA			
CUARTO		POZO							
CISTERNA		ALCANTARILLADO							
ELECTRIFICACIÓN		LÍNEA CONDUCCION							
COSTO DEL PROYECTO									
APORTACION FISMDF O FISE	OTRA FUENTE FEDERAL	FUENTE ESTATAL	FUENTE MUNICIPAL	OTROS	COSTO TOTAL				
\$ 1,089,934.85	\$	\$	\$	\$	\$ 1,089,934.85				



BIENESTAR SECRETARÍA DE BIENESTAR

CÉDULA DE VERIFICACIÓN Y SEGUIMIENTO DE OBRA

Pág. 2/2

<input checked="" type="checkbox"/> sf	<input type="checkbox"/> NO	¿EXISTE COMITE COMUNITARIO QUE AVALE LA OBRA?
<input type="checkbox"/> sf	<input checked="" type="checkbox"/> NO	¿EXISTEN INCONFORMIDADES DE LOS HABITANTES POR LA OBRA?
<input type="checkbox"/> sf	<input checked="" type="checkbox"/> NO	A SU PARECER, ¿REQUIERE LA OBRA DE ALGÚN ESTUDIO DE IMPACTO AL MEDIO AMBIENTE?
<input checked="" type="checkbox"/> REGULAR	<input type="checkbox"/> IRREGULAR	¿EN QUÉ TIPO DE ASENTAMIENTO ESTÁ UBICADA LA OBRA?



REFERENCIAS (Ubicar colonia, poblado, ranchería, calle, paralelas, lugares de referencia, etc.)

PAVIMENTACION CON EMPEDRADO AHOGADO EN CONCRETO EN CALLE ALLENDE EN LA COMUNIDAD DE LA RUEDA MUNICIPIO DE TECOCUITTLAN DE CORONA- 118103

REPORTE DE INCIDENCIAS	ENLACE FALS
	ARQ. MANUEL BUENROSTRO MARTINEZ
	FIRMA: ARQ. MANUEL BUENROSTRO MARTINEZ

NOMBRE DEL PROYECTO

VIMENTACION DE EMPEDRADO TRADICIONAL Y HUELLA DE CONCRETO EN CALLE FRANCISCO J. MADERO, ENTRE CALLE LOPEZ MATEOS Y RMON CORONA. EN LA LOCALIDAD DE LAZARO CARDENAS MUNICIPIO DE TECOCUITATLAN DE

ESTADO (2 dígitos)	JALISCO
MUNICIPIO (3 dígitos)	92
NOMBRE DE LA LOCALIDAD	LAZARO CARDENAS
CLAVE DE LA LOCALIDAD (3 dígitos)	12
NO. AGEB (1,3 dígitos)	

FECHA DE VERIFICACIÓN		
DÍA	MES	AÑO
9	1	2022
TIPO DE OBRA		
DIRECTA	FONDO	
COMPLEMENTARIA <input checked="" type="checkbox"/>	FISMDF	
	FISE	<input checked="" type="checkbox"/>

CONTRIBUCIÓN A LA POBREZA (CARENCIA)	
SERVICIOS BÁSICOS DE LA VIVIENDA	<input checked="" type="checkbox"/>
CALIDAD Y ESPACIOS EN LA VIVIENDA	
ACCESO A SERVICIOS DE SALUD	
REZAGO EDUCATIVO	
CARENCIA ALIMENTARIA	
NO APLICA	

FASE DE LA OBRA (VERIFICACIÓN)	INICIO	FECHA
	EN PROCESO	
	TERMINADA <input checked="" type="checkbox"/>	30 DE SEPTIEMBRE 2011

SISTEMA MIDS	SISTEMA SFU
FOLIO	FOLIO
84211	JALC10001965887

ZONA (FOCALIZACIÓN)	ZONA DE ATENCIÓN PRIORITARIA (ZAP)	<input checked="" type="checkbox"/>
	LOCALIDAD 2 GRADOS DE REZAGO SOCIAL MAS ALTO	
	ACREDITACION DE POBREZA EXTREMA (APE)	

NO. DE ACCIONES	
UNIDAD	CANTIDAD
Metros lineales	1

TIPO DE OBRA (RUBRO)					
VIVIENDA	DRENAJE	URBANIZACIÓN			
	RED AGUA POTABLE				
	CARGAMO				
	PLANTA TANTAMENTO				
	POZO				
	ALCANTARILLADO				
	LÍNEA CONDUCCIÓN				
COSTO DEL PROYECTO					
APORTACIÓN FISMDF O FISE	OTRA FUENTE FEDERAL	FUENTE ESTATAL	FUENTE MUNICIPAL	OTROS	COSTO TOTAL
\$ 834.635.88	\$	\$	\$	\$	\$ 834.635.88

FOTOGRAFÍAS DE LA OBRA



<input checked="" type="checkbox"/> SI	<input type="checkbox"/> NO
<input type="checkbox"/> SI	<input checked="" type="checkbox"/> NO
<input checked="" type="checkbox"/> SI	<input type="checkbox"/> NO
<input checked="" type="checkbox"/> REGULAR	<input checked="" type="checkbox"/> IRRREGULAR

¿EXISTE COMITÉ COMUNITARIO QUE AVALE LA OBRA?
 ¿EXISTEN INCONFORMIDADES DE LOS HABITANTES POR LA OBRA?
 ¿A SU PARECER, ¿REQUIERE LA OBRA DE ALGUN ESTUDIO DE IMPACTO AL MEDIO AMBIENTE?
 ¿EN QUÉ TIPO DE ASENTAMIENTO ESTÁ UBICADA LA OBRA?

MAPA DE UBICACIÓN GEOGRÁFICA DE LA OBRA

<https://www.google.com/maps/@20.9127196,-103.0411196,15z>

MAPA DE UBICACIÓN ESPECÍFICA



GOOGLE MAP LINK

<https://www.google.com/maps/@20.9127196,-103.0411196,15z>

REFERENCIAS (Ubicar colonia, población, caserío, calle, parcelas, lugares de referencia, etc.)

CONSTRUCCIÓN DE PAVIMENTACION DE EMPEDRADO TRADICIONAL Y HUELLA DE CONCRETO EN CALLE FRANCISCO J. MADERO, ENTRE CALLE LOPEZ MATEOS Y RMON CORONA. EN LA LOCALIDAD DE LAZARO CARDENAS MUNICIPIO DE TECOCUITATLAN DE CORONA JALISCO-84211

REPORTE DE INCIDENCIAS

ENLACE FIAS

ARQ. MANUEL BUENOSTRO MARTINEZ

FIRMA:

ARQ. MANUEL BUENOSTRO MARTINEZ

NOMBRE DEL PROYECTO

EQUIPAMIENTO FR POZO PROFUNDO FOTOVOLTAICO CON PANELES SOLARES, EN LA LOCALIDAD DE HUEJOTITLAN EN TECOCUITATLÁN DE CORONA, JALISCO. - 235070

ESTADO (2 dígitos)	14
MUNICIPIO (3 dígitos)	92
NOMBRE DE LA LOCALIDAD	HUEJOTITLAN
CLAVE DE LA LOCALIDAD (9 dígitos)	11
NO. AGEB (13 dígitos)	

FECHA DE VERIFICACIÓN		DÍA	MES	AÑO
		9	1	2022
TIPO DE OBRA		FONDO		
DIRECTA	<input checked="" type="checkbox"/>	FISMDF		
COMPLEMENTARIA		FISE		
		<input checked="" type="checkbox"/>		

CONTRIBUCIÓN A LA POBREZA (CARENCIA)	
SERVICIOS BÁSICOS DE LA VIVIENDA	<input checked="" type="checkbox"/>
CALIDAD Y ESPACIOS EN LA VIVIENDA	
ACCESO A SERVICIOS DE SALUD	
REZAGO EDUCATIVO	
CARENCIA ALIMENTARIA	
NO APLICA	

FASE DE LA OBRA (VERIFICACIÓN)	INICIO		FECHA
	EN PROCESO		
	TERMINADA	<input checked="" type="checkbox"/>	30 SEPTIEMBRE 2021

SISTEMA MIDS	SISTEMA SFU
FOLIO	FOLIO
235070	JAL210402022177


ZONA (FOCALIZACIÓN)	ZONA DE ATENCIÓN PRIORITARIA (ZAP)	<input checked="" type="checkbox"/>
	LOCALIDAD 2 GRADOS DE REZAGO SOCIAL MAS ALTO	
	ACREDITACIÓN DE POBREZA EXTREMA (APE)	

NO. DE ACCIONES	
UNIDAD	CANTIDAD
Otros	1

TIPO DE OBRA (RUBRO)									
TECHO	VIVIENDA	DRENAJE	AGUA Y SANEAMIENTO	CAMINO / CARRETERA	URBANIZACIÓN	HOSPITAL, CENTRO DE SALUD, UNIDAD MÉDICA, DISPENSARIO	SALUD		
MURO		RED AGUA POTABLE		COMEDOR COMUNITARIO					
PISO		CÁRCAMO		ALUMBRADO PÚBLICO					
SANITARIO		PLANTA TRATAMIENTO		CALLE					
CUARTO		POZO		GUARNICIÓN Y BANQUETA					
CISTERNA		ALCANTARILLADO		PAVIMENTACIÓN					
ELECTRIFICACIÓN		LÍNEA CONDUCCIÓN		SEÑALÉTICA					
						AULA, COMEDOR, SANITARIO		EDUCACIÓN	
				OTROS					

COSTO DEL PROYECTO					
APORTACIÓN FISMDF O FISE	OTRA FUENTE FEDERAL	FUENTE ESTATAL	FUENTE MUNICIPAL	OTROS	COSTO TOTAL
\$ 1,259,750.00	\$ -	\$ -	\$ -	\$ -	\$ 1,259,750.00

FOTOGRAFÍAS DE LA OBRA



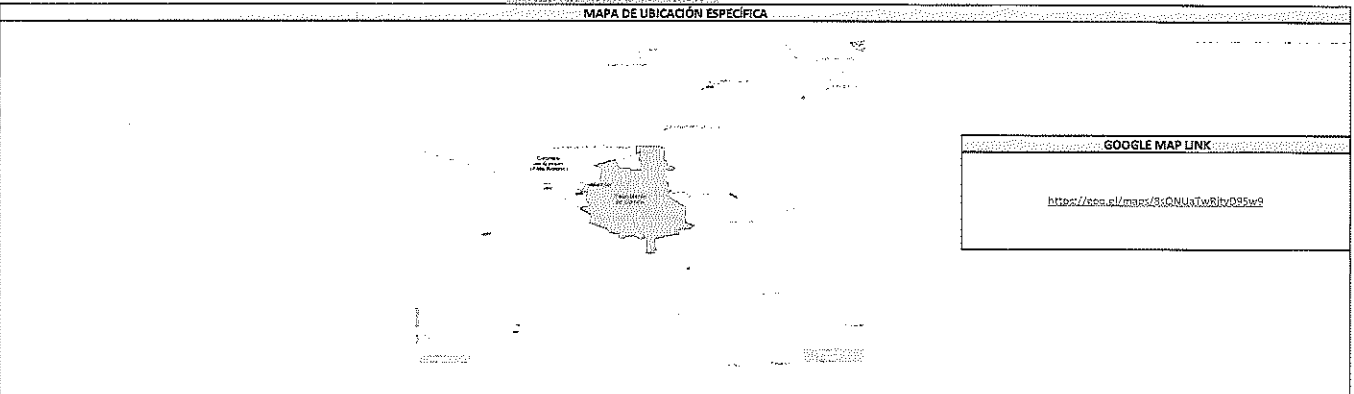
<input checked="" type="checkbox"/> SÍ	<input type="checkbox"/> NO
<input type="checkbox"/> SÍ	<input checked="" type="checkbox"/> NO
<input type="checkbox"/> SÍ	<input checked="" type="checkbox"/> NO
<input checked="" type="checkbox"/> REGULAR	<input type="checkbox"/> IRREGULAR

¿EXISTE COMITÉ COMUNITARIO QUE AVALE LA OBRA?
 ¿EXISTEN INCONFORMIDADES DE LOS HABITANTES POR LA OBRA?
 A SU PARECER, ¿REQUIERE LA OBRA DE ALGUN ESTUDIO DE IMPACTO AL MEDIO AMBIENTE?
 ¿EN QUE TIPO DE ASENTAMIENTO ESTÁ UBICADA LA OBRA?

MAPA DE UBICACIÓN GEOGRÁFICA DE LA OBRA

<https://goo.gl/maps/8cDNuLw8jtyD85w9>

MAPA DE UBICACIÓN ESPECÍFICA



GOOGLE MAP LINK

<https://goo.gl/maps/8cDNuLw8jtyD85w9>

REFERENCIAS (Ubicar colonia, poblado, rancharía, calle, parcelas, lugares de referencia, etc.)

EQUIPAMIENTO FR POZO PROFUNDO FOTOVOLTAICO CON PANELES SOLARES, EN LA LOCALIDAD DE HUEJOTITLAN EN TECOCUITATLÁN DE CORONA, JALISCO. - 235070

REPORTE DE INCIDENCIAS

ENLACE FAIS

ARQ. MANUEL BUENROSTRO MARTINEZ

FIRMA: ARQ. MANUEL BUENROSTRO MARTINEZ